

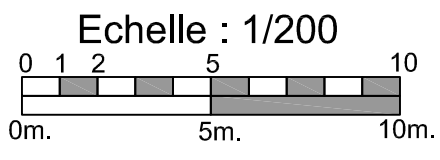
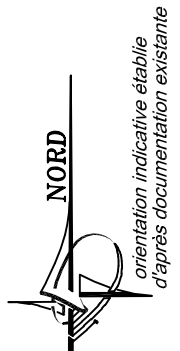
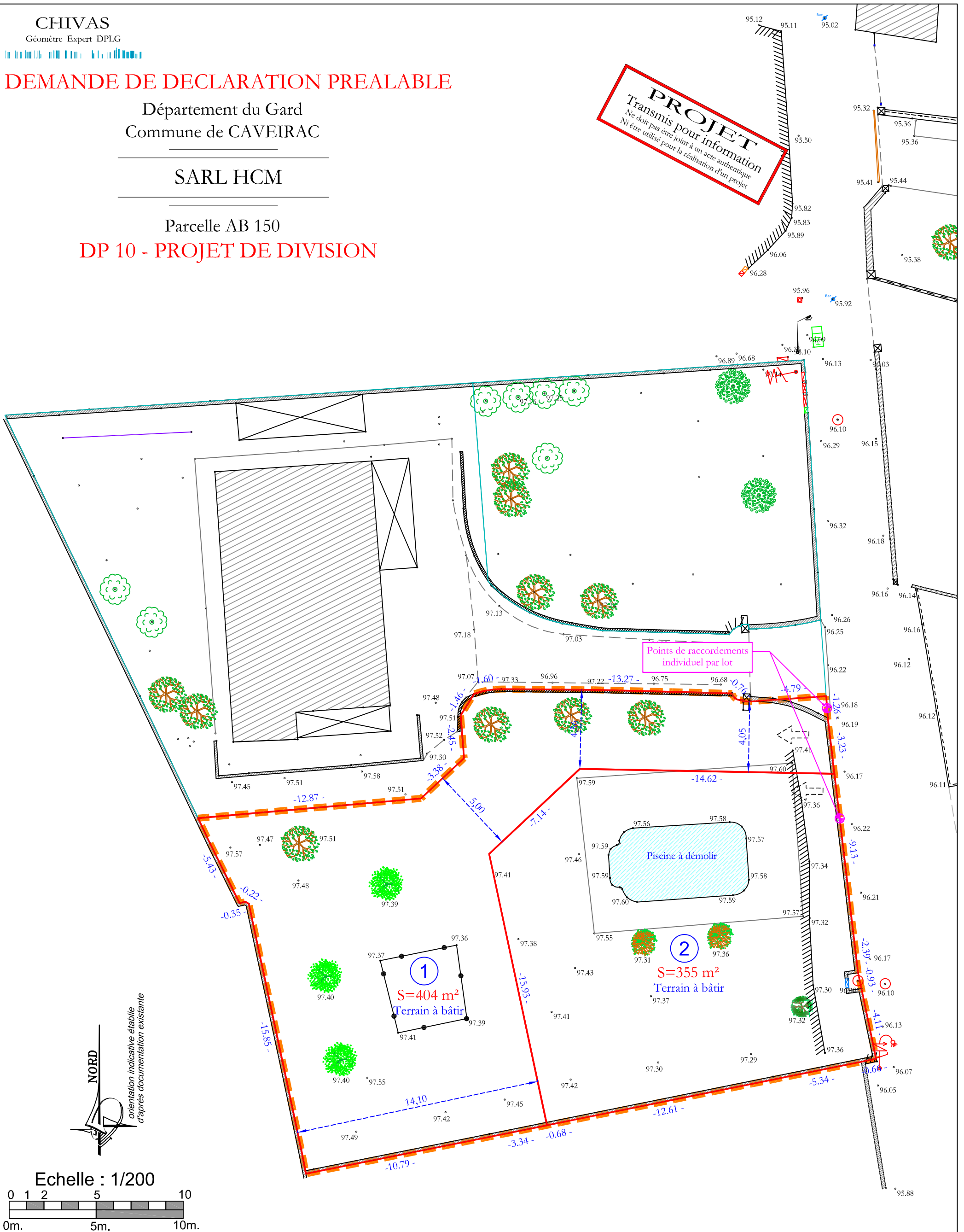
# DEMANDE DE DECLARATION PREALABLE

Département du Gard  
Commune de CAVEIRAC

SARL HCM

Parcelle AB 150  
DP 10 - PROJET DE DIVISION

**PROJET**  
Transmis pour information  
Ne doit pas être joint à un acte authentique  
Ni être utilisé pour la réalisation d'un projet



## LEGENDE

- Application graphique du parcellaire cadastral
- Limite périmétrique du projet d'aménagement
- Altitudes terrain naturel (NGF)
- Limite de lots
- Superficie et côte périmétrique des lots
- Accès au lot

La planimétrie est rattachée au système de référence géodésique RGF 93 CC44  
L'altimétrie est rattachée au nivellement général de la France (NGF).  
Les limites sont inopposables au tiers tant qu'elles n'ont pas fait l'objet d'un bornage contradictoire  
Levé et dressé par la SARL CHIVAS Géomètre Expert  
Bureau principal: Immeuble D3 134, Avenue de Magellan 30320 Marguerittes Tel:04.66.75.28.37 Fax:04.66.75.07.80 E-mail: geometre@cabinet-chivas.fr