

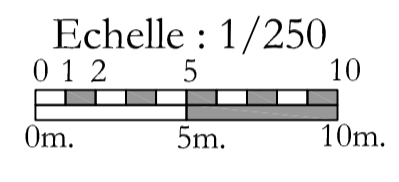

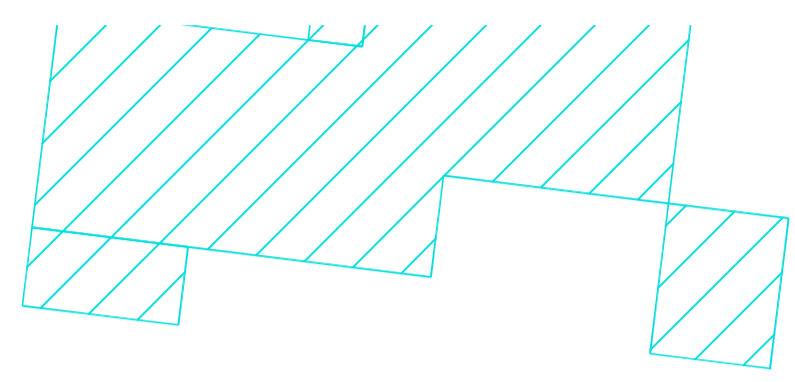
**DEMANDE DE PERMIS D'AMENAGER**

Département du Gard  
Commune de MANDUEL

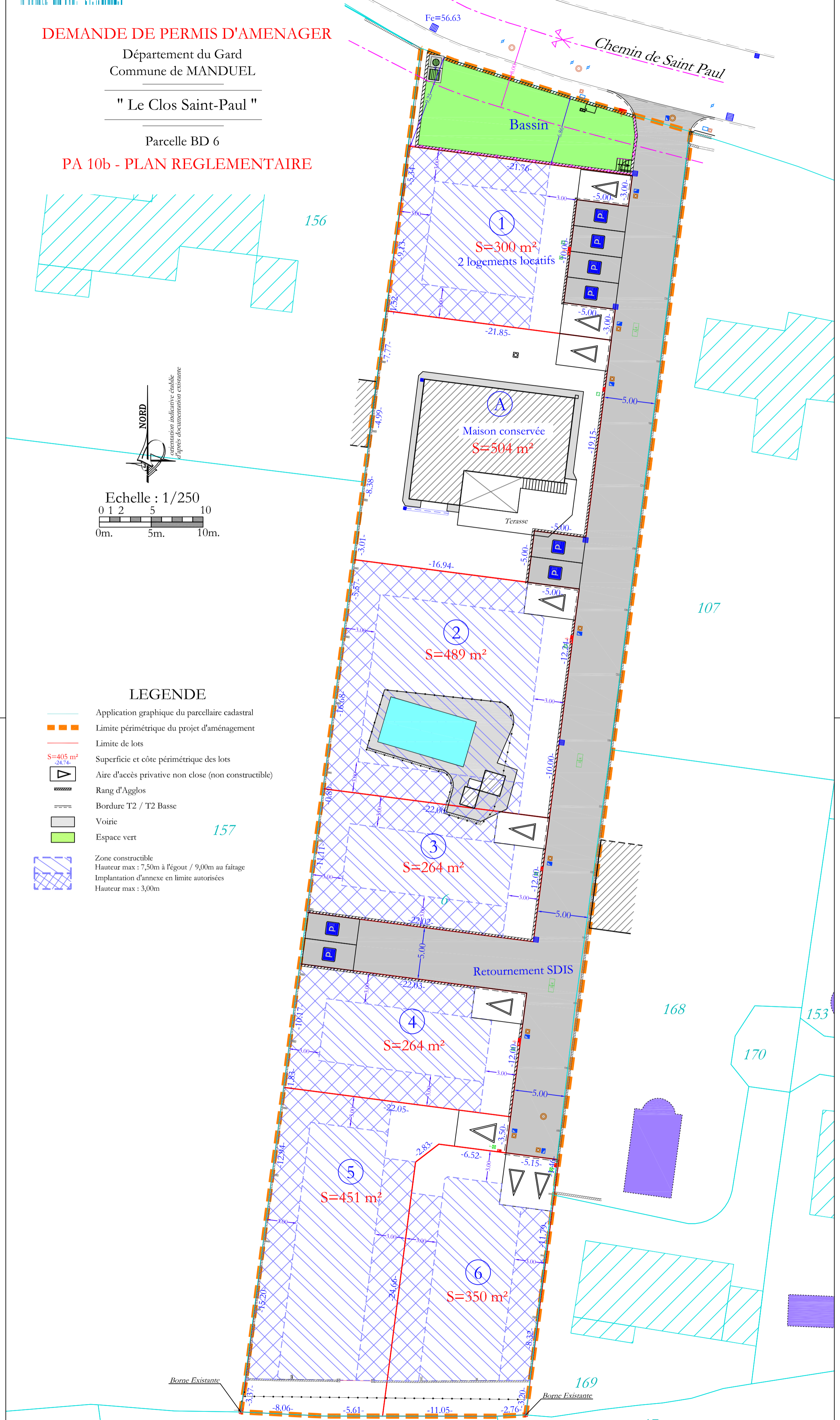
" Le Clos Saint-Paul "

Parcelle BD 6

**PA 10b - PLAN REGLEMENTAIRE**



- LEGENDE**
- Application graphique du parcellaire cadastral
  - Limite périmétrique du projet d'aménagement
  - Limite de lots
  - Superficie et côte périmétrique des lots
  - Aire d'accès privative non close (non constructible)
  - Rang d'Agglos
  - Bordure T2 / T2 Basse
  - Voirie
  - Espace vert
  - Zone constructible  
Hauteur max : 7,50m à l'égout / 9,00m au faîtage  
Implantation d'annexe en limite autorisées  
Hauteur max : 3,00m



La planimétrie est rattachée au système de référence géodésique RGF 93 CC44  
L'altimétrie est rattachée au nivellement général de la France (NGF).  
Les limites sont inopposables au tiers tant qu'elles n'ont pas fait l'objet d'un bornage contradictoire  
Levé et dressé par la SARL CHIVAS Géomètre Expert  
Bureau principal: Immeuble D3 134, Avenue de Magellan 30320 Marguerites Tel:04.66.75.28.37 Fax:04.66.75.07.80 E-mail:chivas.geometre@orange.fr