

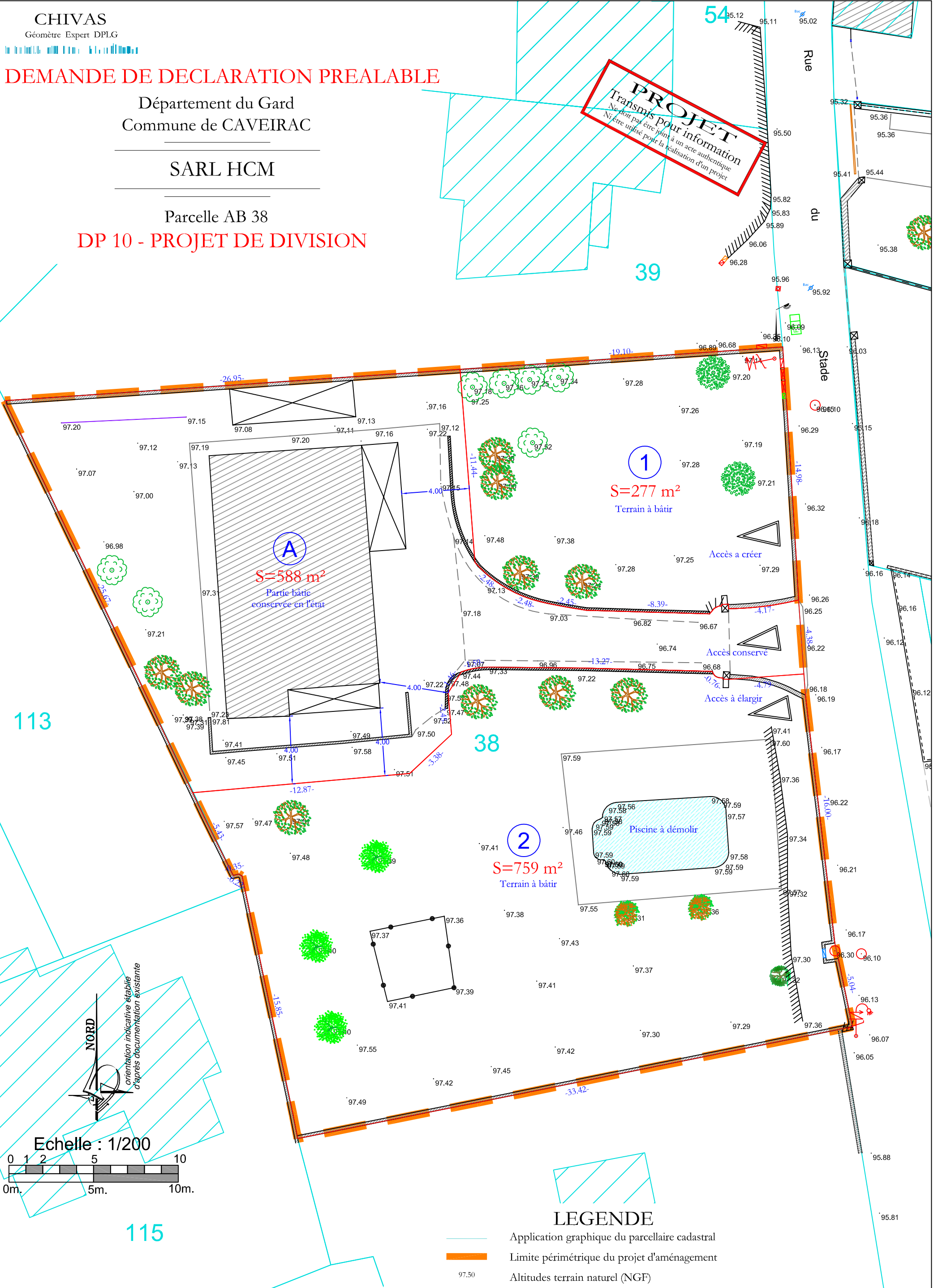
DEMANDE DE DECLARATION PREALABLE

Département du Gard
Commune de CAVEIRAC

SARL HCM

Parcelle AB 38
DP 10 - PROJET DE DIVISION

PROJET
Ne doit pas être joint à un acte authentique
Ni être utilisé pour la réalisation d'un projet




113

38

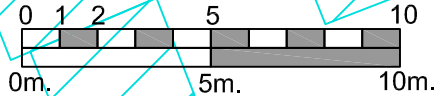
39

115



orientation indicative établie
d'après documentation existante

Echelle : 1/200



LEGENDE

- Application graphique du parcellaire cadastral
- Limite périmétrique du projet d'aménagement
- Altitudes terrain naturel (NGF)
- Limite de lots
- Superficie et côte périmétrique des lots
- Accès au lot

La planimétrie est rattachée au système de référence géodésique RGF 93 CC44
L'altimétrie est rattachée au nivellement général de la France (NGF).

Les limites sont inopposables au tiers tant qu'elles n'ont pas fait l'objet d'un bornage contradictoire

Levé et dressé par la SARL CHIVAS Géomètre Expert

Bureau principal: Immeuble D3 134, Avenue de Magellan 30320 Marguerittes Tel:04.66.75.28.37 Fax:04.66.75.07.80 E-mail: geometre@cabinet-chivas.fr