

CHIVAS

Géomètre Expert DPLG

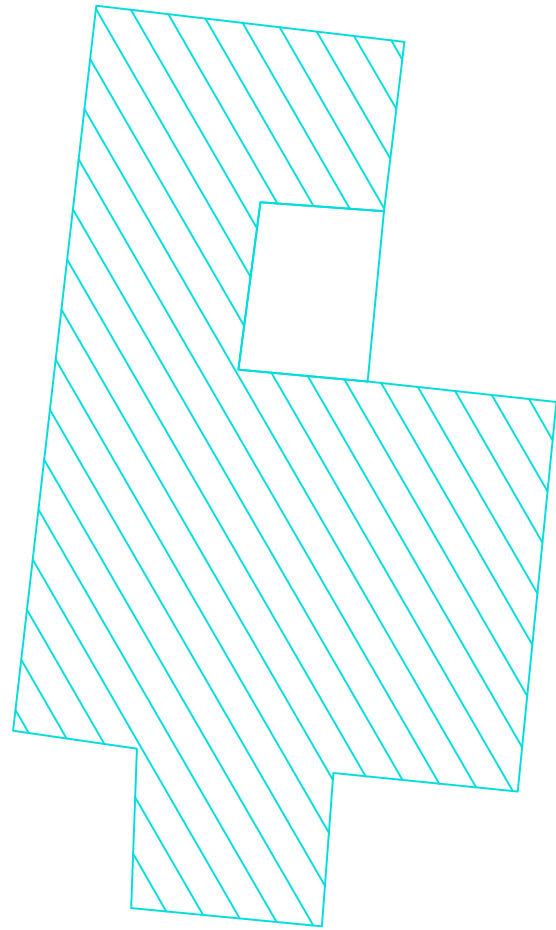


Département du Gard
Commune de REDESSAN

SARL LES TILLOISES

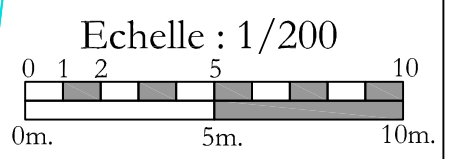
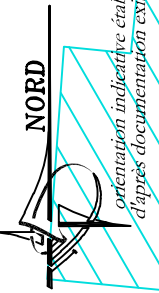
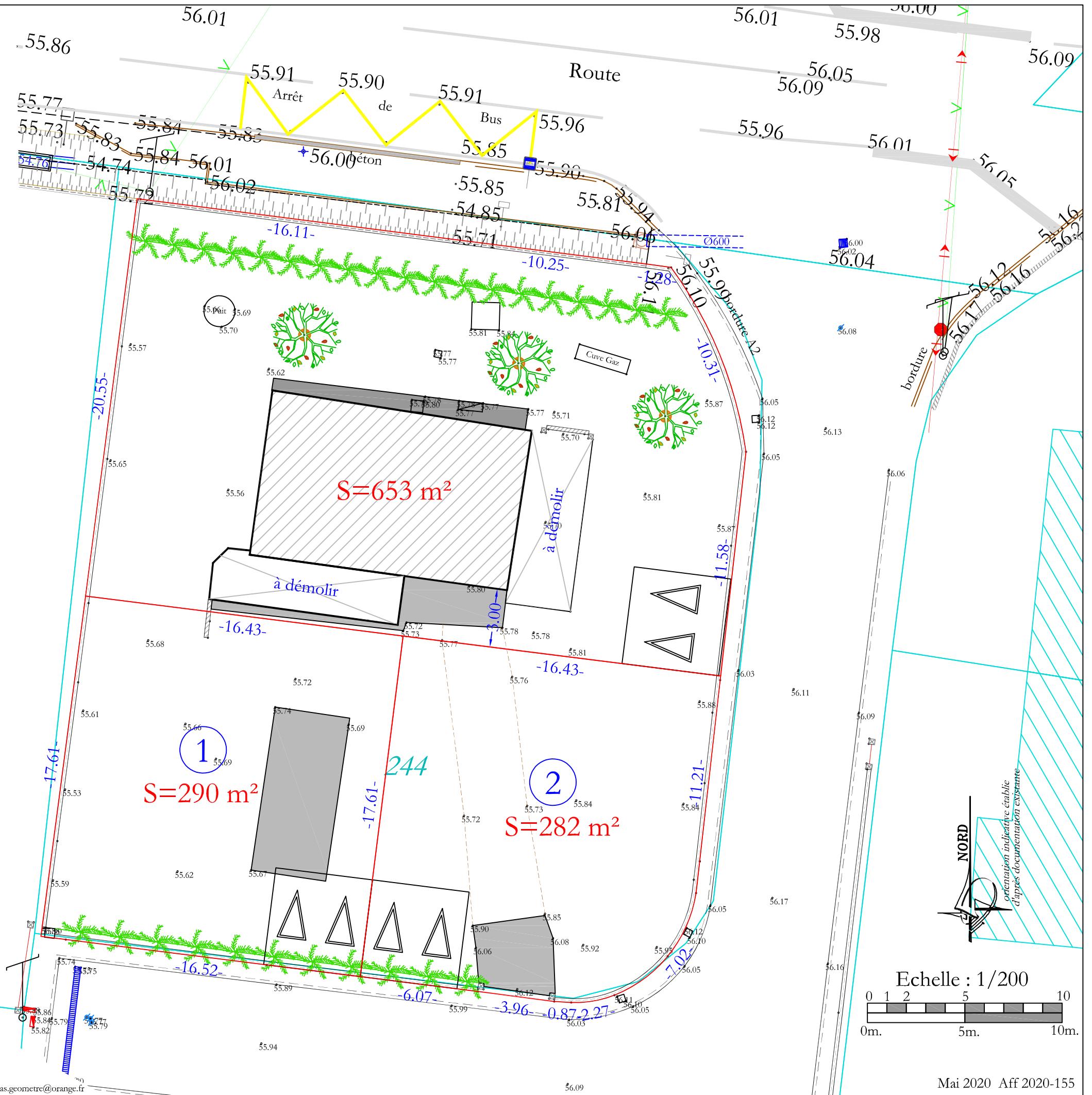
Parcelle AX 244

PROJET DE DIVISION



LEGENDE

- Application graphique du parcellaire cadastral
- Limite périmétrique du projet d'aménagement
- Altitudes terrain naturel (NGF)



La planimétrie est rattachée au système de référence géodésique RGF 93 CC44
L'altimétrie est rattachée au nivellement général de la France (NGF).

Les limites sont inopposables au tiers tant qu'elles n'ont pas fait l'objet d'un bornage contradictoire

Levé et dressé par la SARL CHIVAS Géomètre Expert

Bureau principal: Immeuble D3 134, Avenue de Magellan 30320 Marguerittes Tel:04.66.75.28.37 Fax:04.66.75.07.80 E-mail:chivas.geometre@orange.fr

Mai 2020 Aff 2020-155